



# ÚZEMNÍ PLÁN UHLÍŘSKÁ LHOTA

ZMĚNA ÚP Č. 1

POŘIZOVATEL : MĚSTSKÝ ÚŘAD KOLÍN  
ODBOR INVESTIC A ÚZEMNÍHO  
PLÁNOVÁNÍ  
KARLOVO NÁM. 78, 280 12, Kolín I  
Na žádost obce Uhlířská Lhota.

ZPRACOVATEL : ING. ARCH. PAVEL KROLÁK, URBANIST.EU  
ZÁZVORKOVA 1998, PRAHA 5, 155 00









|  |   |
|--|---|
| STUPEŇ : NÁVRH   |   |
| VÝKRES : ZÁKLADNÍ ČLENĚNÍ ÚZEMÍ  | ČÍSLO VÝK.: 1   |
| AUTOŘI : ING. ARCH. PAVEL KROLÁK,<br>ING. EVA REZŇÍČKOVÁ,<br>ING. MICHAL ŠATAVA  | SEVER :  |
| MĚŘÍTKO : 1 : 10 000   | DATUM : 08/2020   |
|  |   |
| PARÉ :   |   |

DOKUMENTACE JE CHRÁNĚNA DLE AUTORSKÉHO ZÁKONA

## ZÁKLADNÍ ČLENĚNÍ ÚZEMÍ

| STAV | NÁVRH   |  |
|------|---|--|
|      |  | HRANICE PLOCHY ZASTAVITELNÉ                    |
|      |  | HRANICE PLOCHY ZASTAVITELNÉ - RUŠENÁ ZMĚNOU    |
|      |  | OZNAČENÍ PLOCHY ZASTAVITELNÉ DOTČENÉ ZMĚNOU    |
|      |  | HRANICE PLOCHY ZMĚNY V KRAJINĚ                 |
|      |  | HRANICE PLOCHY ZMĚNY V KRAJINĚ - RUŠENÁ ZMĚNOU |
|      |  | OZNAČENÍ PLOCHY ZMĚNY V KRAJINĚ DOTČENÉ ZMĚNOU |
|      |  | PLOCHA ÚZEMNÍ REZERVAY - HRANICE               |
|      |  | PLOCHA ÚZEMNÍ REZERVAY - HRANICE RUŠENÁ        |
|      |  | ZASTAVĚNÉ ÚZEMÍ - AKTUALIZACE                  |
|      |  | HRANICE ZASTAVĚNÉHO ÚZEMÍ - AKTUÁLNĚ PLATNÁ    |

## OSTATNÍ INFORMATIVNÍ JEVY

| STAV  |   |
|---|---|
|  | HRANICE PARCELY KN ČR                             |
|  | HRANICE PARCELY KN ČR<br>Z MAP POZEMKOVÉ EVIDENCE |
|  | VNITŘNÍ KRESBA                                    |
|  | OZNAČENÍ POZEMKOVÉ PARCELY                        |
|  | OZNAČENÍ STAVEBNÍ PARCELY                         |
|  | HRANICE KATASTRÁLNÍHO ÚZEMÍ                       |
|  | HRANICE SPRÁVNÍHO ÚZEMÍ OBCE                      |
|  | HRANICE DÍLČÍ ZMĚNY                               |

