



ÚZEMNÍ PLÁN UHLÍŘSKÁ LHOTA

ZMĚNA ÚP Č. 1

POŘIZOVATEL : MĚSTSKÝ ÚŘAD KOLÍN
ODDĚLENÍ INVESTIC, ROZVOJE
A ÚZEMNÍHO PLÁNOVÁNÍ
KARLOVO NÁM. 78, 280 12, Kolín I
Na žádost obce Uhlířská Lhota.

ZPRACOVATEL : ING. ARCH. PAVEL KROLÁK, URBANIST.EU
ZÁZVORKOVA 1998, PRAHA 5, 155 00









| | | |
|---|---|--------|
| STUPEŇ : NÁVRH | | |
| VÝKRES : ZÁKLADNÍ ČLENĚNÍ ÚZEMÍ | ČÍSLO VÝK.: 1 | |
| AUTOŘI : ING. ARCH. PAVEL KROLÁK, ING. EVA REZNIČKOVÁ, ING. MICHAL ŠATAVA | SEVER :  | |
| MĚŘÍTKO : 1 : 10 000 | DATUM : 03/ 2021 | PARÉ : |
|  | | |

DOKUMENTACE JE CHRÁNĚNA DLE AUTORSKÉHO ZÁKONA

ZÁKLADNÍ ČLENĚNÍ ÚZEMÍ

| STAV | NÁVRH | |
|------|---|--|
| |  | HRANICE PLOCHY ZASTAVITELNÉ |
| |  | HRANICE PLOCHY ZASTAVITELNÉ - RUŠENÁ ZMĚNOU |
| |  | OZNAČENÍ PLOCHY ZASTAVITELNÉ DOTČENÉ ZMĚNOU |
| |  | HRANICE PLOCHY ZMĚNY V KRAJINĚ |
| |  | HRANICE PLOCHY ZMĚNY V KRAJINĚ - RUŠENÁ ZMĚNOU |
| |  | OZNAČENÍ PLOCHY ZMĚNY V KRAJINĚ DOTČENÉ ZMĚNOU |
| |  | PLOCHA ÚZEMNÍ REZERVY - HRANICE |
| |  | PLOCHA ÚZEMNÍ REZERVY - HRANICE RUŠENÁ |
| |  | ZASTAVĚNÉ ÚZEMÍ - AKTUALIZACE |
| |  | HRANICE ZASTAVĚNÉHO ÚZEMÍ - AKTUÁLNĚ PLATNÁ |

OSTATNÍ INFORMATIVNÍ JEVY

| STAV | |
|---|---|
|  | HRANICE PARCELY KN ČR |
|  | HRANICE PARCELY KN ČR Z MAP POZEMKOVÉ EVIDENCE |
|  | VNITŘNÍ KRESBA |
|  | OZNAČENÍ POZEMKOVÉ PARCELY |
|  | OZNAČENÍ STAVEBNÍ PARCELY |
|  | HRANICE KATASTRÁLNÍHO ÚZEMÍ |
|  | HRANICE SPRÁVNÍHO ÚZEMÍ OBCE |
|  | HRANICE DÍLČÍ ZMĚNY |

