


ÚZEMNÍ PLÁN UHLÍŘSKÁ LHOTA

ZMĚNA ÚP Č. 1b





POŘIZOVATEL : MĚSTSKÝ ÚŘAD KOLÍN
ODDĚLENÍ INVESTIC, ROZVOJE
A ÚZEMNÍHO PLÁNOVÁNÍ
KARLOVO NÁM. 78, 280 12, Kolín I
Na žádost obce Uhlířská Lhota.

ZPRACOVATEL : ING. ARCH. PAVEL KROLÁK, URBANIST.EU
ŽÁZVORKOVA 1998, PRAHA 5, 155 00









STUPEŇ : NÁVRH		
VÝKRES : HLAVNÍ VÝKRES	ČÍSLO VÝK.: 2	
AUTOŘI : ING. ARCH. PAVEL KROLÁK, ING. EVA REZŇÍČKOVÁ, ING. MICHAL ŠATAVA	SEVER : 	
MĚŘÍTKO : 1 : 5 000	DATUM : 07 / 2021	PARÉ :

DOKUMENTACE JE CHRÁNĚNA DLE AUTORSKÉHO ZÁKONA











PLOCHY S ROZDÍLNÝM ZPŮSOBEM VYUŽITÍ - urbanistická koncepce

	STAV	NÁVRH REZERVA	OZNAČ.	
PLOCHY BYDLENÍ			BV	VENKOVSKÁ ZÁSTAVBA
PLOCHY ZELENĚ			ZS	ZAHRADY V ZÁSTAVĚNÉM ÚZEMÍ
			ZV	OZNAČNÍ DOTČENÉ PLOCHY S ROZDÍLNÝM ZPŮS. VYUŽITÍ
			ZV	(SYMBOL "*" ZNAČÍ PŮVDONÍ VYUŽITÍ PLOCHY)

ZÁKLADNÍ ČLENĚNÍ ÚZEMÍ

STAV	NÁVRH	
		HRANICE PLOCHY ZÁSTAVITELNÉ
		HRANICE PLOCHY ZÁSTAVITELNÉ - RUŠENÁ ZMĚNOU
		OZNAČENÍ PLOCHY ZÁSTAVITELNÉ DOTČENÉ ZMĚNOU
		HRANICE ZÁSTAVĚNÉHO ÚZEMÍ - AKTUÁLNĚ PLATNÉ

OSTATNÍ INFORMATIVNÍ JEVY

STAV	
	VRSTEVNICE ZEŠILENÁ (á 10 m)
	VRSTEVNICE HLAVNÍ (á 2 m)
	HRANICE PARCELY KN ČR
	HRANICE PARCELY KN ČR Z MAP POZEMKOVÉ EVIDENCE
	VNITŘNÍ KRESBA
	OZNAČENÍ POZEMKOVÉ PARCELY
	OZNAČENÍ STAVEBNÍ PARCELY
	HRANICE KATASTRÁLNÍHO ÚZEMÍ
	HRANICE SPRÁVNÍHO ÚZEMÍ OBCE
	HRANICE DÍLČÍ ZMĚNY

