



# ÚZEMNÍ PLÁN UHLÍŘSKÁ LHOTA

ZMĚNA ÚP Č. 1b

POŘIZOVATEL : MĚSTSKÝ ÚŘAD KOLÍN  
ODDĚLENÍ INVESTIC, ROZVOJE  
A ÚZEMNÍHO PLÁNOVÁNÍ  
KARLOVO NÁM. 78, 280 12, Kolín I  
Na žádost obce Uhlířská Lhota.




ZPRACOVATEL : ING. ARCH. PAVEL KROLÁK, URBANIST.EU  
ŽÁZVORKOVA 1998, PRAHA 5, 155 00

STUPEŇ : NÁVRH		
VÝKRES : VÝKRES VEŘEJNĚ PROSPĚŠNÝCH STAVEB, OPATŘENÍ A ASANACÍ	ČÍSLO VÝK.: 3	
AUTOŘI : ING. ARCH. PAVEL KROLÁK, ING. EVA ŘEZNÍČKOVÁ, ING. MICHAL ŠATAVA	SEVER : 	
MĚŘÍTKO : 1 : 5 000	DATUM : 07/2021	PARÉ :
		

DOKUMENTACE JE CHRÁNĚNA DLE AUTORSKÉHO ZÁKONA









## VÝKRES VEŘEJNĚ PROSPĚŠNÝCH STAVEB, OPATŘENÍ A ASANACÍ

NÁVRH

-  PLOCHY A KORIDORY POUZE S MOŽNOSTÍ UPLATNĚNÍ PŘEDKUPNÍHO PRÁVA (dle §101 St.z.) - NOVĚ VYMEZENÁ HRANICE
-  PLOCHY A KORIDORY POUZE S MOŽNOSTÍ UPLATNĚNÍ PŘEDKUPNÍHO PRÁVA (dle §101 St.z.) - HRANICE A PLOCHA RUŠENÁ ZMĚNOU
-  P Xxx OZNAČENÍ DOTČENÉ PLOCHY

## OSTATNÍ INFORMATIVNÍ JEVY

STAV

-  HRANICE PARCEL KN ČR
-  HRANICE PARCEL KN ČR Z MAP POZEMKOVÉ EVIDENCE
-  VNITŘNÍ KRESBA
-  OZNAČENÍ POZEMKOVÉ PARCELY
-  OZNAČENÍ STAVEBNÍ PARCELY
-  HRANICE KATASTRÁLNÍHO ÚZEMÍ
-  HRANICE SPRÁVNÍHO ÚZEMÍ OBCE
-  HRANICE DÍLČÍ ZMĚNY

