


ÚZEMNÍ PLÁN UHLÍŘSKÁ LHOTA

ZMĚNA ÚP Č. 1b





POŘIZOVATEL : MĚSTSKÝ ÚŘAD KOLÍN
ODDĚLENÍ INVESTIC, ROZVOJE
A ÚZEMNÍHO PLÁNOVÁNÍ
KARLOVO NÁM. 78, 280 12, Kolín I
Na žádost obce Uhlířská Lhota.

ZPRACOVATEL : ING. ARCH. PAVEL KROLÁK, URBANIST.EU
ZÁZVORKOVA 1998, PRAHA 5, 155 00


| | | |
|---|---|--------|
| STUPEŇ : ODŮVODNĚNÍ | | |
| VÝKRES : KOORDINAČNÍ VÝKRES | ČÍSLO VÝK.: 01 | |
| AUTOŘI : ING. ARCH. PAVEL KROLÁK, ING. EVA REZŇÍČKOVÁ, ING. MICHAL ŠATAVA | SEVER :  | |
| MĚŘÍTKO : 1 : 5 000 | DATUM : 07 / 2021 | PARÉ : |

DOKUMENTACE JE CHRÁNĚNA DLE AUTORSKÉHO ZÁKONA





PLOCHY S ROZDÍLNÝM ZPŮSOBEM VYUŽITÍ - urbanistická koncepce

| | STAV | NÁVRH | REZERVA | OZNAČ. | |
|----------------|---|---|---------|--------|--|
| PLOCHY BYDLENÍ |  |  | | BV | VENKOVSKÁ ZÁSTAVBA |
| PLOCHY ZELENĚ |  |  | | ZS | ZAHRADY V ZÁSTAVĚNÉM ÚZEMÍ |
| | | | | ZV | OZNAČNÍ DOTČENÉ PLOCHY S ROZDÍLNÝM ZPŮS. VYUŽITÍ |
| | | | | ZV | (SYMBOL " * " ZNAČÍ PŮVDONÍ VYUŽITÍ PLOCHY) |

ZÁKLADNÍ ČLENĚNÍ ÚZEMÍ

| STAV | NÁVRH | |
|---|-------|---|
| | Z1 | OZNAČENÍ PLOCHY ZASTAVITELNÉ |
| | Z1 | OZNAČENÍ PLOCHY ZASTAVITELNÉ DOTČENÉ ZMĚNOU |
| | K1 | OZNAČENÍ PLOCHY ZMĚNY V KRAJINĚ |
|  | | HRANICE ZÁSTAVĚNÉHO ÚZEMÍ - AKTUÁLNĚ PLATNÁ |

OCHRANA TECHNICKÉ INFRASTRUKTURY

| STAV | |
|---|--|
|  | OCHRANNÉ PÁSMO LINEK EL. VEDENÍ VN A VVN (/ do roku 1995) dle z. č. 458/2000 Sb. (/ před platností z. č. 222/1994 Sb.) |
|  | OCHRANNÉ PÁSMO TRAFOSTANICE 22 / 0,4 kV (/ do roku 1995) dle z. č. 458/2000 Sb. (/ dle z. č. 222/1994 Sb.) 2 m / 7 m |
|  | VEDENÍ PLYNOVODU STL - 1 m (4 m mimo zastavěné území) dle z. č. 458/2000 Sb. |
|  | ORIENTAČNÍ VZDÁLENOST 100 m OD POTRUBÍ PRODUKTOVODU |












LETECKÁ INFRASTRUKTURA

| STAV | |
|---|--|
|  | OCHRANNÉ PÁSMO ZÁŘÍZENÍ ZAJIŠŤUJÍCÍ LETOVÝ PROVOZ |

OCHRANA LESA

| STAV | |
|---|--|
|  | OCHRANNÉ PÁSMO LESA - 50 m dle zák. ČNR č. 289/1995 Sb., o lesích |

OSTATNÍ INFORMATIVNÍ JEVY

| STAV | |
|---|---|
|  | MELIORACE |
|  | VRSTEVNICE ZEŠÍLENÁ (á 10 m) |
|  | VRSTEVNICE HLAVNÍ (á 2 m) |
|  | HRANICE PARCELY KN ČR |
|  | HRANICE PARCELY KN ČR Z MAP POZEMKOVÉ EVIDENCE |
|  | VNITŘNÍ KRESBA |
|  | OZNAČENÍ POZEMKOVÉ PARCELY |
|  | OZNAČENÍ STAVEBNÍ PARCELY |
|  | HRANICE KATASTRÁLNÍHO ÚZEMÍ |
|  | HRANICE SPRÁVNÍHO ÚZEMÍ OBCE |
|  | HRANICE DÍLČÍ ZMĚNY |

