


ÚZEMNÍ PLÁN UHLÍŘSKÁ LHOTA

ZMĚNA ÚP Č. 1b





POŘIZOVATEL : MĚSTSKÝ ÚŘAD KOLÍN
ODDĚLENÍ INVESTIC, ROZVOJE
A ÚZEMNÍHO PLÁNOVÁNÍ
KARLOVO NÁM. 78, 280 12, Kolín I
Na žádost obce Uhlířská Lhota.

ZPRACOVATEL : ING. ARCH. PAVEL KROLÁK, URBANIST.EU
ZÁZVORKOVA 1998, PRAHA 5, 155 00

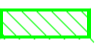




STUPEŇ : ODŮVODNĚNÍ		
VÝKRES : PŘEDPOKLÁDANÉ ZÁBORY ZPF A PUPFL	ČÍSLO VÝK.: O3	
AUTOŘI : ING. ARCH. PAVEL KROLÁK, ING. EVA REZŇÍČKOVÁ, ING. MICHAL ŠATAVA	SEVER : 	
MĚŘÍTKO : 1 : 5 000	DATUM : 07 / 2021	PARÉ :

DOKUMENTACE JE CHRÁNĚNA DLE AUTORSKÉHO ZÁKONA





PLOCHY S ROZDÍLNÝM ZPŮSOBEM VYUŽITÍ - urbanistická koncepce

	STAV	NÁVRH	REZERVA	OZNAČ.	
PLOCHY BYDLENÍ				BV	VENKOVSKÁ ZÁSTAVBA
PLOCHY ZELENĚ				ZS	ZAHRADY V ZASTAVĚNÉM ÚZEMÍ
				ZV	OZNAČNÍ DOTČENÉ PLOCHY S ROZDÍLNÝM ZPŮS. VYUŽITÍ (SYMBOL "*" ZNAČÍ PŮVODNÍ VYUŽITÍ PLOCHY)

ZÁBORY ZPF A PUPFL

STAV	NÁVRH	
		PŘEDPOKLÁDANÝ ZÁBOR ZPF
72901		HRANICE A KÓD BPEJ
II.		TŘÍDA OCHRANY
		ÚZEMÍ S VÝSKYTEM ZEMĚDĚLSKÉ PŮDY V IV. TŘÍDĚ OCHRANY
		ÚZEMÍ S VÝSKYTEM ZEMĚDĚLSKÉ PŮDY V V. TŘÍDĚ OCHRANY

OSTATNÍ INFORMATIVNÍ JEVY

STAV	
	HRANICE ZASTAVĚNÉHO ÚZEMÍ
	MELIORACE
	LESNÍ PLOCHA, VKP dle z. č. 114/1992 Sb. o ochraně přírody a krajiny
	VODNÍ PLOCHA A TOK, VKP dle z. č. 114/1992 Sb. o ochraně přírody a krajiny

